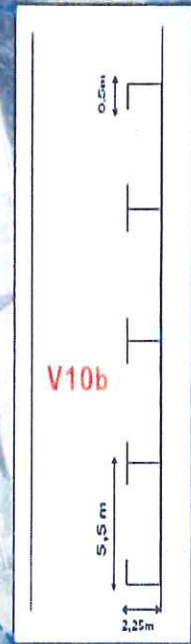
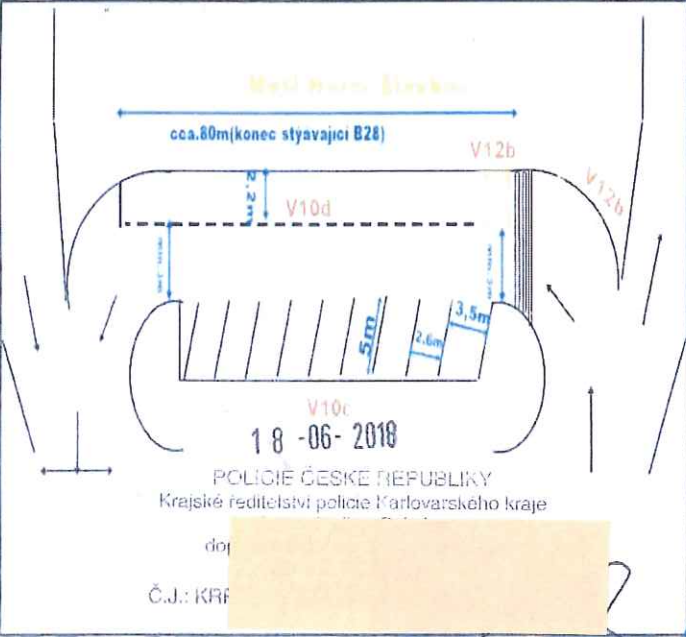
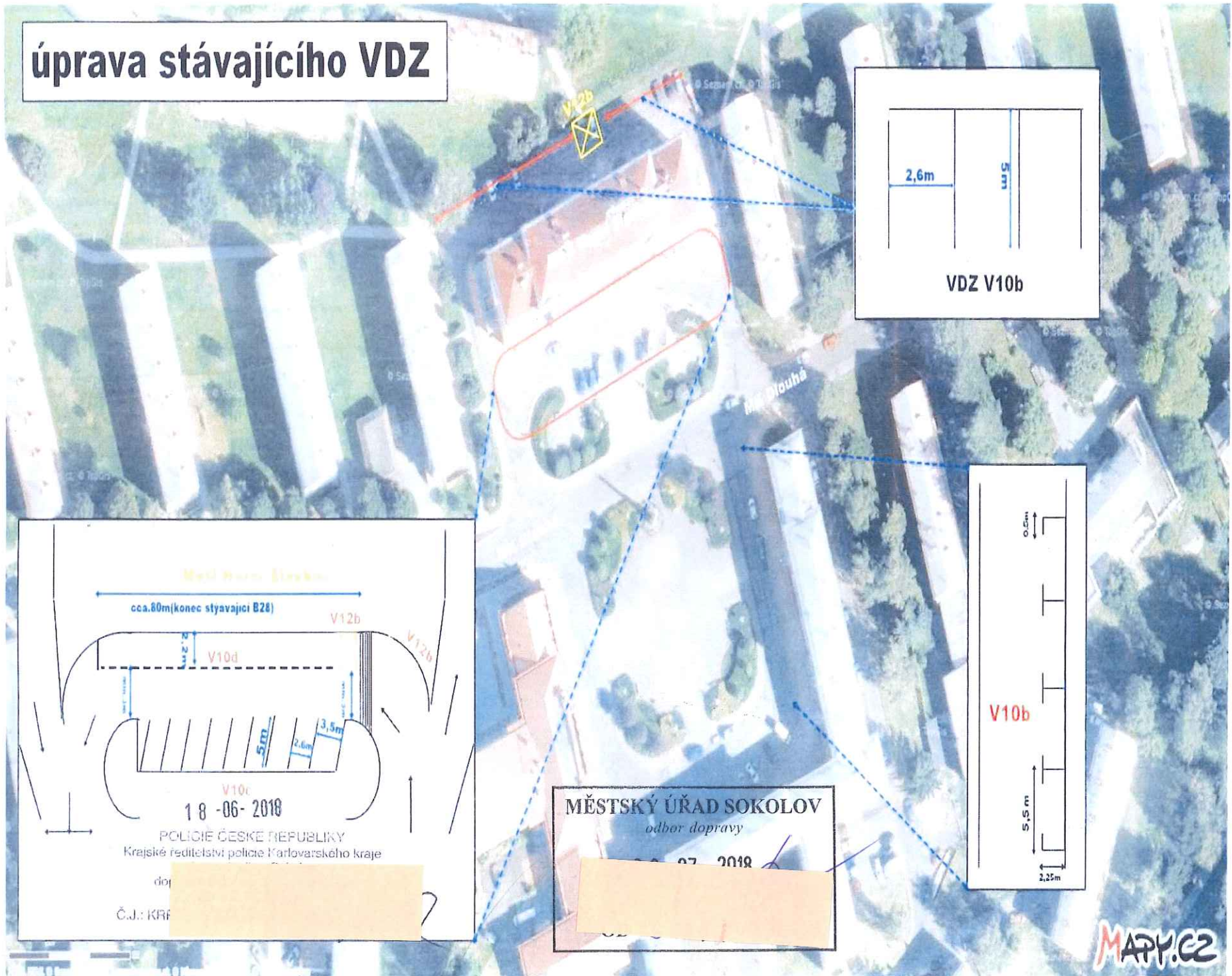


úprava stávajícího VDZ



MĚSTSKÝ ÚŘAD SOKOLOV
odbor dopravy
18.06.2018



MĚSTSKÝ ÚŘAD SOKOLOV
odbor dopravy
[redacted]



úprava stávajícího SDZ

FLEX dopravně inženýrské služby s.r.o., Závodní 282., 360 18 Karlovy Vary
Tel, fax: 353569231, 353569632 OR Plzeň, oddíl C, vložka 7402
E-mail: info@flexkv.cz WWW: flexkv.cz

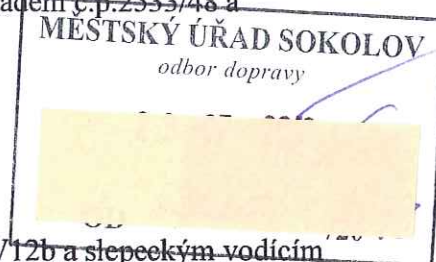


Návrh dopravního opatření

Stavba: SO, Horní Slavkov, Dlouhá č.p. 928 - úprava VDZ a SDZ za a před Městským úřadem
v Horní Slavkově na p.č. 2533/48 a 2533/58

- úprava vodorovného dopravního značení za a před Městským úřadem č.p. 2533/48
- úprava svislého dopravního značení za a před Městským úřadem č.p. 2533/48 a změnu stávajícího na p.č. 2533/58 a na č.p. 653

Realizace: Městský úřad Horní Slavkov
Horní Slavkov



Dopravní značení se navrhuje dle příloh s tím, že:

1. parkovací plocha před městským úřadem bude doplněna o VDZ V12b a slepečným vodícím pruhem a V12b a na něj navazující V10d v délce cca. 75 metrů které bude končit stávající SDZ B28. Parkovací plocha naproti městskému úřadu bude doplněna o VDZ V10c a na prvním parkovacím místě vedle slepečného vodícího pruhu o piktogram O1. Za městským úřadem na parkovací ploše vpravo bude doplněno VDZ V10b a oddělen průchod na stávající chodník o V12b a za městským úřadem u zdi V12c a na č.p. 653 doplněna V10a
2. před městským úřadem bude osazena SDZ IP11c a naproti úřadu na první místo IP12 s piktogramem O1 v kombinaci s E13 (PO-PÁ 8:00-17:00 2 HODINY) pro tělesně postižené v pracovní době úřadu, na druhém místě bude osazena IP12 v kombinaci s E13 (MEÚ Horní Slavkov) jako operativní místo městského úřadu a na třetí místo IP11b s piktogramem parkovací hodiny v kombinaci s E13 (PO-PÁ 8.00-17:00 2 HODINY) pro obyvatele v pracovní době městského úřadu. Za městským úřadem budou doplněny SDZ IP11b v kombinaci s E7 (pravá, levá) oddělena uprostřed chodníkem pro chodce. Na č.p. 653 SDZ IP 11c s E13 (PO-PÁ 8:00-17:00 2 HODINY) a E8c a IP11b s E13 (PO-PÁ 8:00-17:00 2 HODINY). IP11b, c budou doplněny o piktogram parkovací hodiny. Za městským úřadem bude doplněna SDZ B29. V podjezdu na spodní straně náměstí bude zrušena stávající SDZ P6 a bude nahrazena P4 (ranní rušení rozjezdy automobilů zásobování obyvatel bydlících nad podjezdem) s dodržáním předností zprava v MK Dlouhá. Ve spodní části náměstí bude osazena IP11b v kombinaci s E7 (levá) parkovací plocha pro zákazníky obchůdku (přes den) a obyvatele a před spodním vjezdem na náměstí bude zrušena stávající P4+E13 (40m) - nahradí jí P4 na spodním vjezdu na náměstí
3. dopravní značky reflexní folie tř. 1, základní velikost, VDZ barva bílá, žlutá s retroreflexní úpravou (balotina)
4. parametry dle TP100 a TP70,63